



Līdzfinansē
Eiropas Savienība


LIFT OF DEMOCRACY



Latvia



Italy



France



Turkey

LET'S
DISCOVER
RETHEL

Rallye à RETHEL



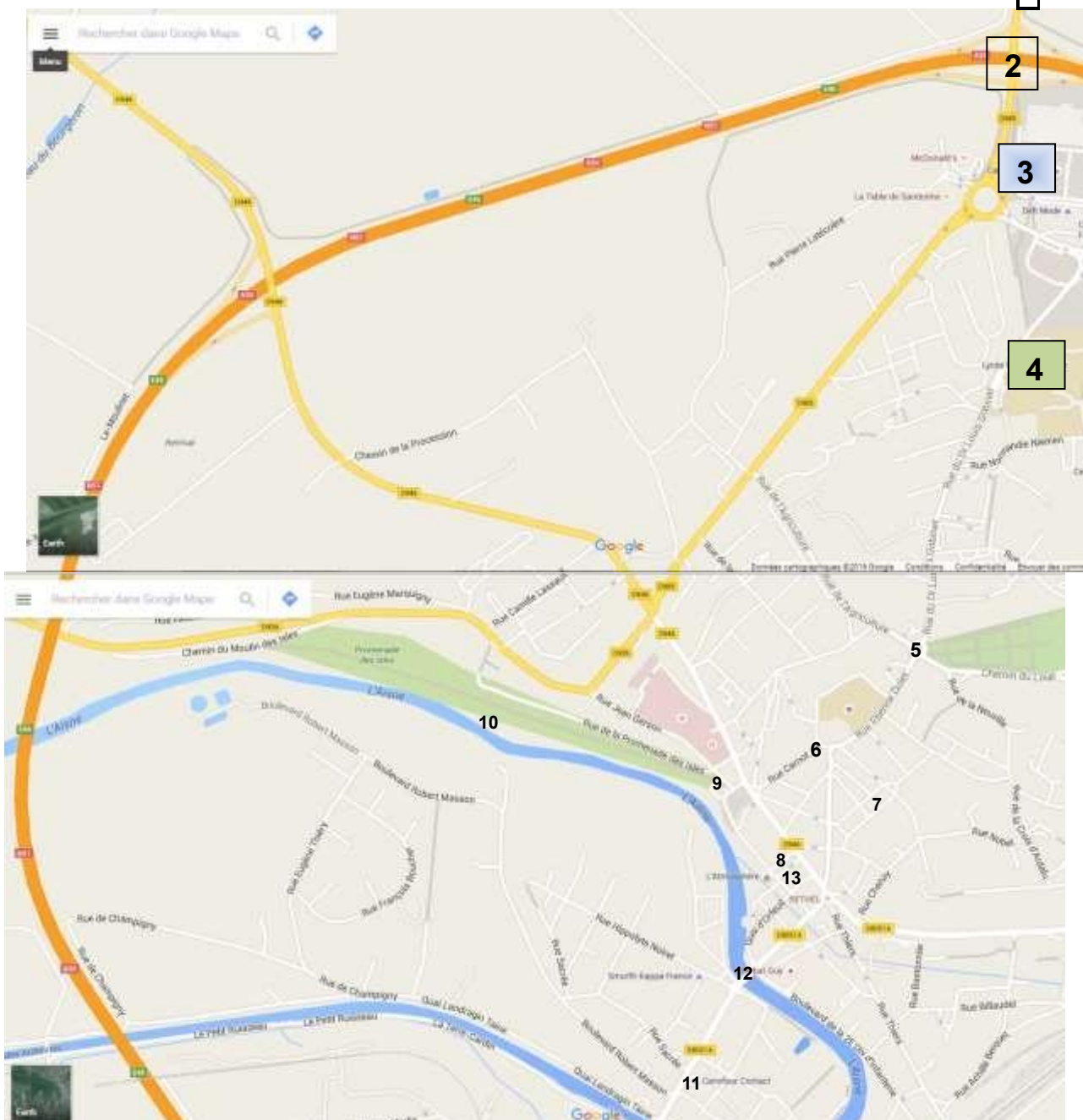
1

1

2

3

4



Pendant votre promenade dans Rethel, vous prendrez des photos. A votre retour, vous en choisirez une qui, selon vous, représente le mieux Rethel.

Vous avez un plan de la ville qui vous aidera dans votre rallye.

N'hésitez pas à interroger les Rethélois !

Bonne découverte !

1. Le départ du lycée agricole.

2. Passez sur le pont qui enjambe l'autoroute A34.


- Citez les deux villes, où passe cette autoroute, qui se trouvent au sud et au nord de Rethel.

3. Vous arrivez sur un parking de supermarché.

- Nommez cette grande enseigne commerciale.
- Citez deux autres grandes marques de supermarchés présents dans la région.

4. Descendez la rue du Docteur Louis Gobinet. Vous passez devant un lycée.

- Comment se nomme ce lycée ?
- Pourquoi a-t-on donné ce nom à ce lycée ?
- Qui est ce personnage ?



5. *Continuez vers le rond-point de l'Octroi.*

C'était la limite de Rethel au Moyen-Âge.

□ Quel vestige de cette époque pouvez-vous encore voir ?



6. *Allez à l'église Saint-Nicolas.*

- Depuis quand existe cette église ?

Un incendie a détruit la ville de Rethel : elle est l'un des seuls bâtiments qui soit resté encore debout.

- Quelle est la date de cet incendie ?

7. *Allez à la Place de Caen, aujourd'hui Place Hélène CYMINSKI.*

- Pourquoi ce changement de nom ?
- Qu'est-ce qui a lieu tous les jeudis à cet endroit ?

Sur cette place, vous avez une halle ;

- À quoi sert-elle ?

Sur cette place, vous avez un cinéma-théâtre.

- Comment se nomme-t-il ?
- Pourquoi ?

8. Vous êtes au centre-ville, Place du Général de Lattre de Tassigny.



Face à vous, vous voyez l'arrière de l' Hôtel de Ville.

- Qu'est-ce que c'est ?
- De quand date-t-il ?
- Décrivez-le.

Sur cette place, il y a une charcuterie qui fabrique la spécialité rethéloise connue mondialement.

- Quel est ce plat ?
- L'avez-vous déjà goûté ?

Vous voyez aussi une salle de spectacle :

- Quel est son nom ?
- Savez-vous pourquoi ?
- Quel établissement scolaire voyez-vous ?

9. Dirigez-vous vers la Promenade des Isles.

Juste avant les Isles, vous pouvez voir trois bâtiments qui regroupent des services importants pour Rethel.

- Lesquels ?



Que sont les Isles ?



- Recherchez quel fut le blason de Rethel.
- Dessinez-le. Que représente-t-il ?
- Quel est le cours d'eau qui y coule ?
- Quelle grande fête y est organisée tous les ans ?

10. Prenez la passerelle qui est tout au fond, sur votre gauche :



Elle vous mène vers un autre quartier de Rethel.

- Quel est son nom ?

Suivez le boulevard Masson. Vous arrivez devant une autre église moderne.

- Quel est son nom ?

Tous les 6 décembre, un personnage part de ce boulevard pour se rendre à l'Église Saint-Nicolas et jeter des bonbons, entre autres, aux enfants. Ce jour-là, la ville allume ses illuminations de Noël.

- Qui est-ce ?

11. Prenez la rue Gambetta.

Regardez les immeubles de cette rue. Ils datent tous d'après 1918, car la ville a été en grande partie détruite. Un seul date d'avant-guerre.

- Lequel ?

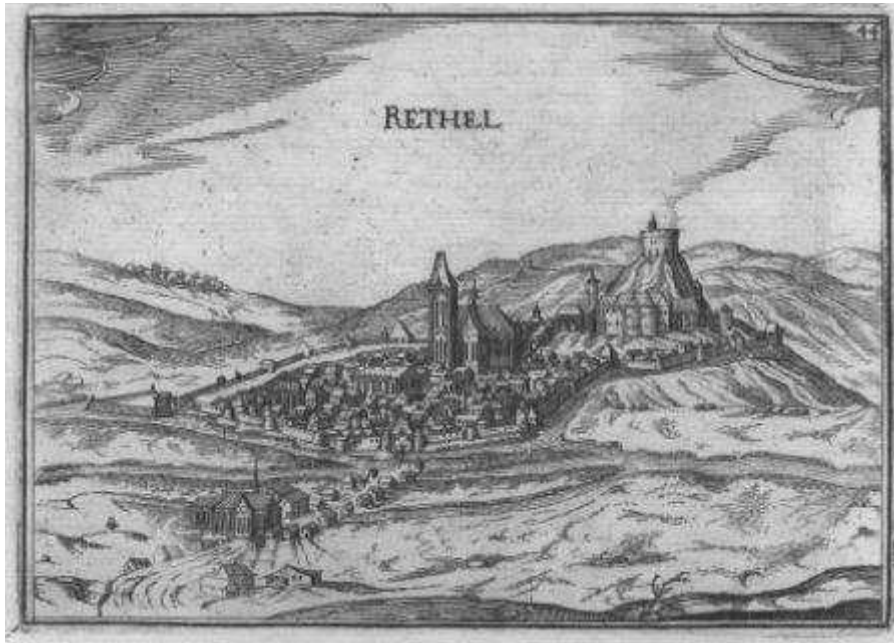
12. Vous franchissez le pont de l'Europe.

□ Pourquoi ce nom ?

13. On se retrouve devant l'Hôtel de Ville.

Vous avez peut-être vu des affiches au sujet des « diables de Rethel ».

- Qui sont-ils ?



- Rethel, *Gouvernement de champagne*, des gravures qui étaient la possession de Davanne Chappier avec comme notation 1499-1892, la vue n° 44 de la ville de Rethel.

**16 h 30 : rendez-vous
à la mairie de RETHEL
(accueil officiel, ne
soyez pas en retard)**